

STÄDTEBAULICHER RAHMENPLAN 2005

VERKEHR - KONZEPT

 HAUPTVERKEHRSSTRASSE (TEMPO 50)

 SAMMELSTRASSE

 ERSCHLIESSUNGSSTRASSE


 TEMPO-30-ZONE


 FUSSGÄNGERZONE

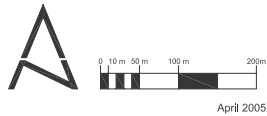
 SPERRUNG DER STRASSE (POLLER)

 EINBAHNSTRASSE

 PARKPLATZ BESTAND/ PLANUNG

 SPERRUNG DER INNEREN ALTSTADT
UND DES SCHLOSSBERGES FÜR DEN
KFZ-VERKEHR
(Ausnahmegenehmigung für Anwohner,
Gewerbtreibende und Hotelgäste)

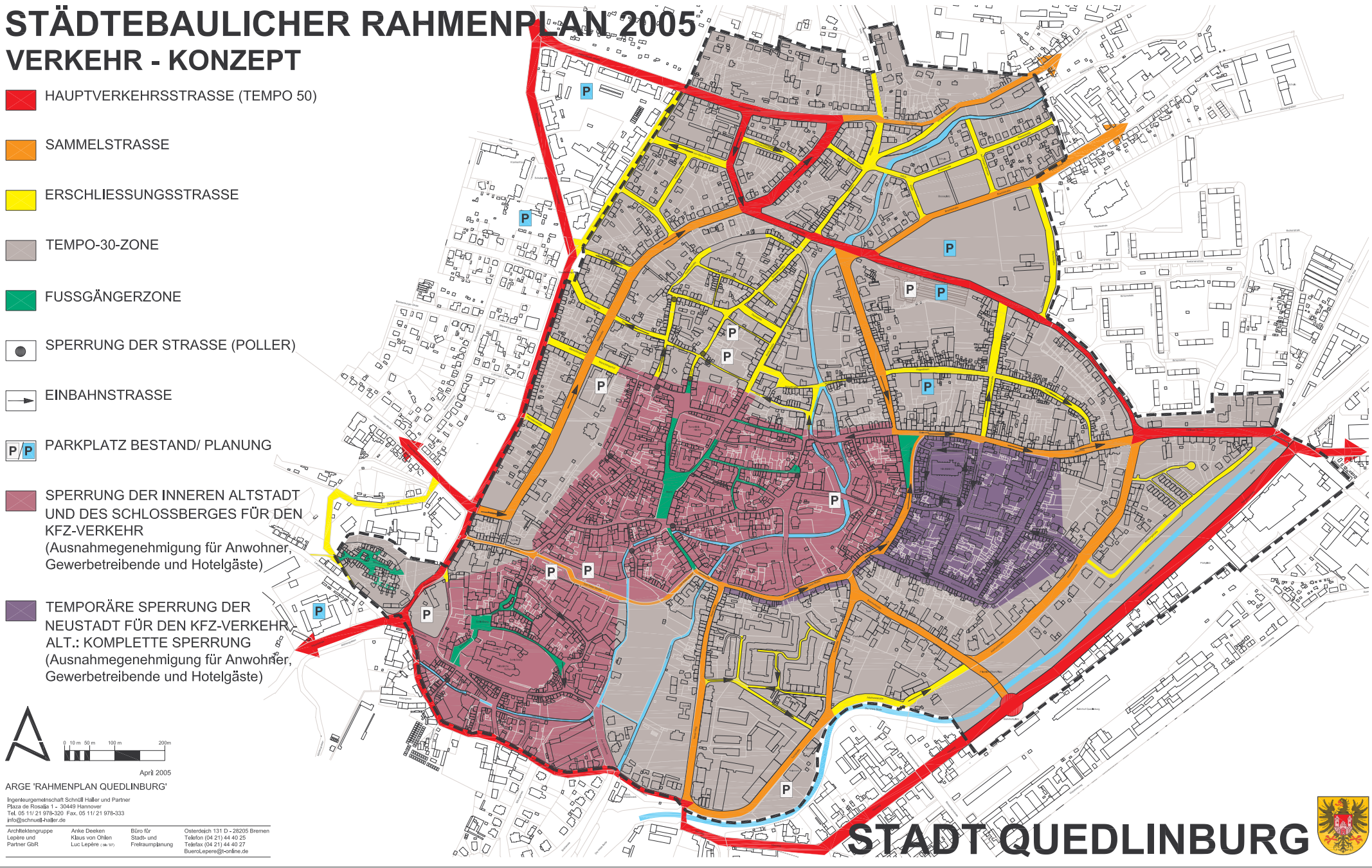
 TEMPORÄRE SPERRUNG DER
NEUSTADT FÜR DEN KFZ-VERKEHR
ALT.: KOMPLETTE SPERRUNG
(Ausnahmegenehmigung für Anwohner,
Gewerbtreibende und Hotelgäste)



ARGE 'RAHMENPLAN QUEDLINBURG'

Ingenieurgesellschaft Schnöll Hüller und Partner
Plaza de Rosalia 1 - 30449 Hannover
Tel. 05 11 21 978-320 Fax. 05 11 21 978-333
info@schnoell-hueller.de

Architektengruppe
Lepère und
Partner GbR
Anke Dieken
Klaus von Ohlen
Luc Lepère (in vV)
Büro für
Stadt- und
Freiraumplanung
Osterdeich 131 D - 28205 Bremen
Telefon (04 21) 44 40 25
Telefax (04 21) 44 40 27
Buerolopere@t-online.de



STADT QUEDLINBURG

